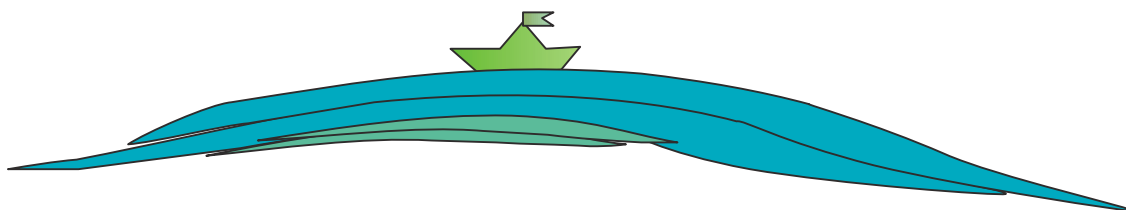




Prefeitura Municipal de Maragogi
Secretaria de Meio Ambiente e Recursos Hídricos

PREFEITURA DE
MARAGOGI
Mudando sua vida. Presente na cidade.

Projeto Orla
MARAGOGI



RELATÓRIO DA 1ª OFICINA DO PROJETO ORLA MARAGOGI

João Lessa de Azevedo
Eng. Agrônomo/MSc
Facilitador do Projeto Orla

Maragogi
Abril de 2018



Prefeitura Municipal de Maragogi
Secretaria de Meio Ambiente e Recursos Hídricos

Introdução

O Projeto Orla é um programa de governo, para integrar a gestão da orla costeira e marinha dos municípios brasileiros, de forma participativa entre o poder público e as comunidades, propondo ações estruturantes para uma gestão sustentável da orla. Sendo assim, as discussões garantirão um ordenando e disciplinamento para se chegar a um cenário desejado dos conflitos existentes de ordem ambiental, socioeconômica e patrimonial.

O planejamento para o Projeto Orla do Município de Maragogi iniciou com uma reunião da comissão do governo municipal com a coordenação estadual do projeto orla, na sede da Superintendência do Patrimônio da União - SPU/AL, no mês de fevereiro de 2017, onde foram discutidas as ações para a implementação do referido programa. Desde então foram levantadas as informações para o processo de articulação para conhecimento dos dados legais, estruturais, institucionais, do governo e das comunidades tradicionais.

No entanto, várias demandas de competência do órgão ambiental municipal, demandaram prioridades da atual gestão, para articular, juto com instituições de classes, os casos: das associações dos jangadeiros e lancheiros de Ponta de Mangue, comunidade de ex-pescadores, para adequá-los ao uso das piscinas naturais ao “turismo sustentável de base comunitária”, bem como, a associações dos buggeiros (ABM e Rota Verde), com vistas ao ordenamento dos passeios em trilha sustentável de trechos da orla de Maragogi. Várias outras ações como os estudos e documentos ambientais para o licenciamento da estação de transbordo e a cooperativa do lixo, com o intuito de preparar o município para o fechamento do antigo vazadouro público, etc.

A data para a 1ª oficina foi outra situação que não encaixava com os períodos de fechamento das piscinas naturais, que deveriam coincidir com as marés acima de 0,6 (60cm) e com períodos da semana de três dias úteis. Portanto, tudo culminou na impossibilidade de fazermos a 1ª oficina ainda para o ano de 2017, como tínhamos planejado.

Levantamentos

Em janeiro de 2018, começamos as articulações e sensibilizações com as comunidades tradicionais, bem como as definições de como seriam planejadas as etapas



Prefeitura Municipal de Maragogi
Secretaria de Meio Ambiente e Recursos Hídricos

do Projeto Orla. Foram analisadas as unidades de paisagens e baseadas no comprimento da orla, não sendo maior que 2.000m, visto que o tempo para a coleta dos dados de campo não deveriam ultrapassar mais que três horas, devendo iniciar às 09h e sendo concluído às 12h. O tempo deveria ser suficiente para análise das caracterizações das condições físicas da orla para sua classificação, avaliando os conflitos patrimoniais, ambientais e socioeconômicos, bem como observar as potencialidades do local e identificar se há outras características locais, para cada trecho homogêneo da orla.

Assim foram divididas em cinco unidades de paisagens heterogêneas, duas delas entre os estuários dos Rios Salgados e Maragogi, compreendendo as praias de São Bento e do Camacho. As outras três nas Praias da Cidade de Maragogi, compreendendo a orla central, desde a Pousada Camurim Grande e o Sítio dos Cavalos, entre os estuários dos Rios Maragogi e dos Paus.

Os dados a princípio foram demarcados através de imagens de satélite, “*Google Earth*”, para então, serem demarcadas em campo, com auxílio de GPS e tendo sido percorrido em veículo. Essa sistemática permitiu identificar pontos conhecidos de início e término dos percursos, assim ficaram definidos: a 1ª UP percorreria trechos de orla em São Bento, desde a Pousada Shalom Beach até o estuário do Rio Salgado; a UP 2 percorreria os trechos de orla compreendendo a Praia do Camacho, desde a Pousada Shalom Beach até o estuário do Rio Maragogi; a UP 3 compreende o trecho da rua que dá na Praça dos Cabanos até o estuário do Rio Maragogi; a UP 4 segue em sentido contrário até a Praça Multieventos e a UP 5 percorreu o trecho compreendendo da Praça Multieventos até o estuário dos Rios dos Paus. Sendo todo o percurso compreendendo aproximadamente 10Km.



Prefeitura Municipal de Maragogi
Secretaria de Meio Ambiente e Recursos Hídricos



Figura 01, imagem da 1ª etapa do Projeto Orla de Maragogi




Figura 02, imagem do percurso da UP 01. Figura 03, imagem do percurso da UP 02.



Prefeitura Municipal de Maragogi
Secretaria de Meio Ambiente e Recursos Hídricos

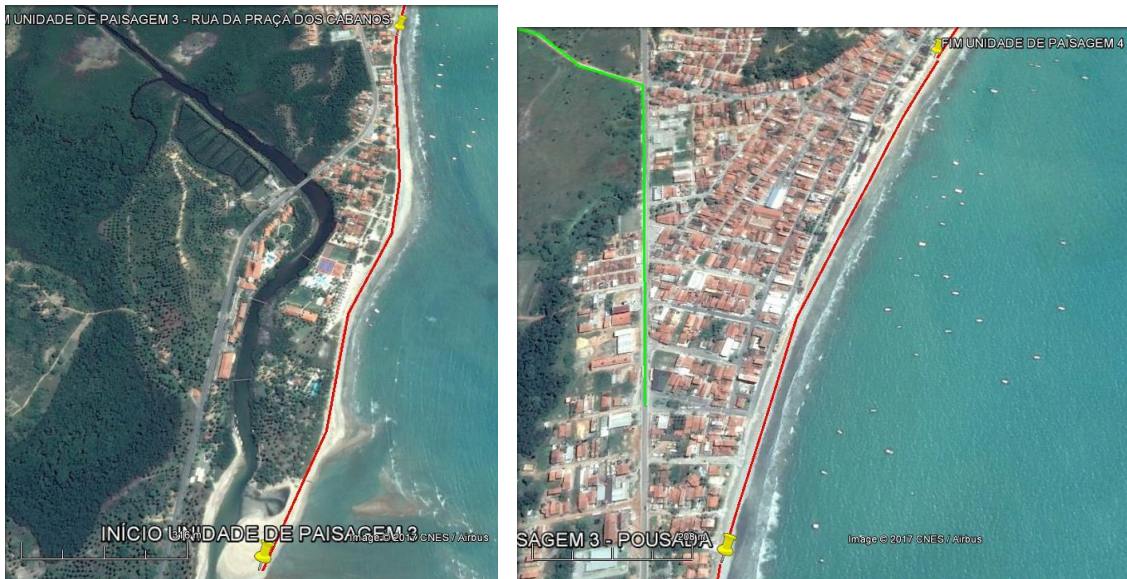


Figura 04, imagem do percurso da UP 03. Figura 05, imagem do percurso da UP 04.




Figura 06, imagem do percurso da UP 05.

Em fevereiro de 2018, foram preparados vários ofícios, em anexo, para a Coordenação Estadual do Projeto Orla em Alagoas, SPU/AL, SEMARH e IMA, solicitando que fossem enviados ofícios convite para a Comissão Técnica e para a Coordenação Nacional. Mesmo assim foram enviados convites para IBAMA, ICMBio,



Prefeitura Municipal de Maragogi Secretaria de Meio Ambiente e Recursos Hídricos

Instituto EcoTerra, Costa dos Corais Convention & Visitor Bureau, etc. Foram encaminhados ofícios/convites para instituições locais, câmara de vereadores, para administração direta e instituições de classes que possuem relação direta e indireta com a orla, cópias anexas.

Em março e abril de 2018, para divulgações gerais, foram confeccionadas e instaladas várias faixas publicitárias convidando a população para participar da oficina, ver fotos abaixo, bem como chamadas sonoras, carro de som. Foi ainda dada entrevista na Rádio local Maragogi FM, com chamadas gerais para participar da oficina. Foram ainda, divulgadas constantemente chamadas em redes sociais institucionais locais e individuais.

**PREFEITURA DE
MARAGOGI**
Mudando sua vida. Preservando o planeta.
Secretaria Municipal de Meio Ambiente
e dos Recursos Hídricos

Projeto Orla MARAGOGI

A Prefeitura Municipal de Maragogi e a Secretaria Municipal de Meio Ambiente e dos Recursos Hídricos está promovendo a 1ª Oficina para Implementação do Plano de Gestão Integrado da Orla no Município de Maragogi - Projeto Orla, nos dias 10, 11 e 12 de abril de 2018, no horário da 09h às 17h, no auditório da COOPEAGRO.

Convidamos a população para participar e discutir o processo de sustentabilidade da orla do seu município.

Figura 07, chamada publicitária



Figura 08, faixas publicitárias.



Figura 09



Prefeitura Municipal de Maragogi
Secretaria de Meio Ambiente e Recursos Hídricos



Figura 10



Figura 11



Figura 12



Figura 13, banner

Evento

A solenidade de abertura realizada no auditório Hotel Praia Dourada, iniciando às 20h e concluindo às 22h, contamos com a presença do Sr. Prefeito que abriu o evento e várias autoridades e pessoas da comunidade. Através de áudio visual foi apresentado o video institucional do projeto orla, o Interventor do projeto orla em Maragogi, Sr. João Lessa, apresentou o planejamento proposto para o referido projeto e a metodologia de trabalho para as oficinas. Em seguida, o Professor PhD Lindemberg Araújo, ministrou a palestra “Turismo Sustentável para Maragogi”, e por final a apresentação do grupo folclórico “Samba de Matuto”, que entreteu e interagiu com os presentes, logo após o encerramento da referida solenidade.



Prefeitura Municipal de Maragogi
Secretaria de Meio Ambiente e Recursos Hídricos



Figuras 14 e 15, solenidade de abertura do projeto orla



Figuras 16 e 17, solenidade de abertura do projeto orla

1º dia da Oficina

Dia 10 de abril, às 8h foram iniciadas as inscrições, às 9h foram iniciados os trabalhos com a abertura de boas vindas aos presentes pelo prefeito, em seguida o interventor apresentou o planejamento e a metodologia dos trabalhos. A continuação se deu com a apresentação de palestras institucionais pelo Sr. Juliano Frither do GERCO/IMA, seguido pelas palestras do Sr. Mário Gama do SPU/AL, da Sra. Elza Lira do IPUMA/Maragogi e do Sr. Marius Bulluci do ICMBio.

O interventor apresentou a estrutura, os objetivos, a base legal, as fases e os resultados inerentes ao Projeto Orla. Também foram apresentadas as caracterizações para uma orla, a identificação dos conflitos, das potencialidades, para que os componentes pudessem compreender a orla em todos os ângulos.



Prefeitura Municipal de Maragogi
Secretaria de Meio Ambiente e Recursos Hídricos

Com o conhecimento de tais características, a tipologia da praia, a sua classificação e as estratégias para os cenários (tendência e desejado), foram dados exemplos de situações que deveriam ser encontradas, quando do levantamento de campo. Foram divididas as equipes de trabalhos em número de cinco, cada equipe deveria integrar a uma unidade de paisagem, com um coordenador e um relator para cada uma dessas equipes.



Figuras 18 e 19, 1º dia da Oficina de trabalho



Figuras 20 e 21, 1º dia da Oficina de trabalho



Figuras 22 e 23, 1º dia da Oficina de trabalho



Prefeitura Municipal de Maragogi
Secretaria de Meio Ambiente e Recursos Hídricos



Figuras 24 e 25, 1º dia da Oficina de trabalho



Figuras 26 e 27, 1º dia da Oficina de trabalho

2º dia da oficina

Dia do levantamento de campo, no dia anterior, 10/04 (1º dia da oficina), o dia parecia muito promissor, foi dificultado por conta das fortes chuvas que caíram desde a madrugada do dia anterior, interrompendo o sistema de energia elétrica, telefônica, houve desmoronamento de barreiras e inundação de ruas e estradas.

O início das atividades que deveriam começar as 9h, foram iniciadas às 10:30, ainda com precipitação fraca, vindo a melhorar aproximadamente às 11h da manhã, com o restabelecimento da energia e da telefonia, contudo, o estrago foi grande. No entanto, o trabalho ficou comprometido devido a pouca presença das pessoas das comunidades e dos integrantes das instituições públicas.



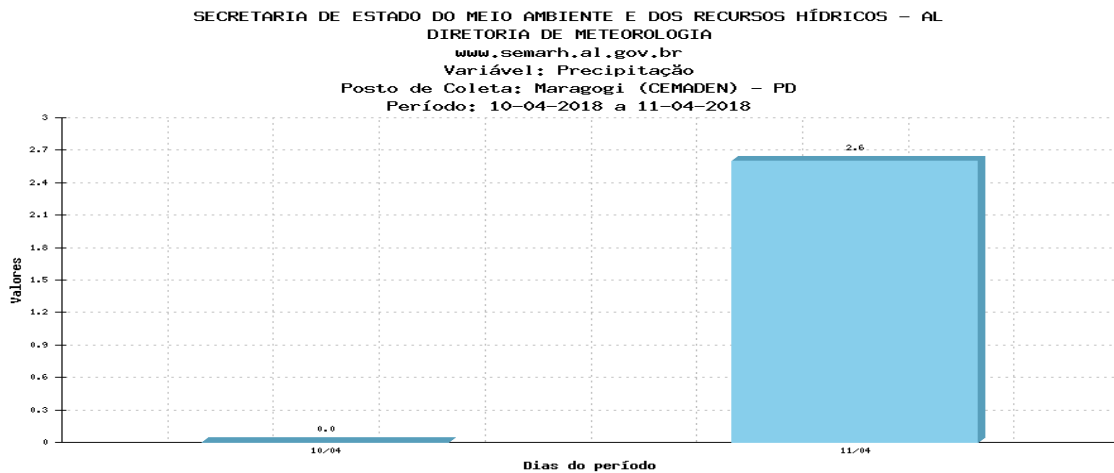
Prefeitura Municipal de Maragogi
Secretaria de Meio Ambiente e Recursos Hídricos

Mesmo assim, os trabalhos foram iniciados com a distribuição das equipes em campo, começando com os levantamentos e sendo concluídos por volta das 13h.

Após o almoço as equipes iniciaram as atividades de digitalização dos levantamentos e a identificação e proposição dos cenários coletados no campo, esse dia foi concluído às 18:30.

No dia 10/04, a sala de alerta da SEMARH/AL, divulga dados de previsão de fortes chuvas para a semana no litoral norte de Alagoas.

Dados pluviométricos



Gráfico, 01, Precipitação ocorrida nos dias 10 e 11/04/2018, em Maragogi.

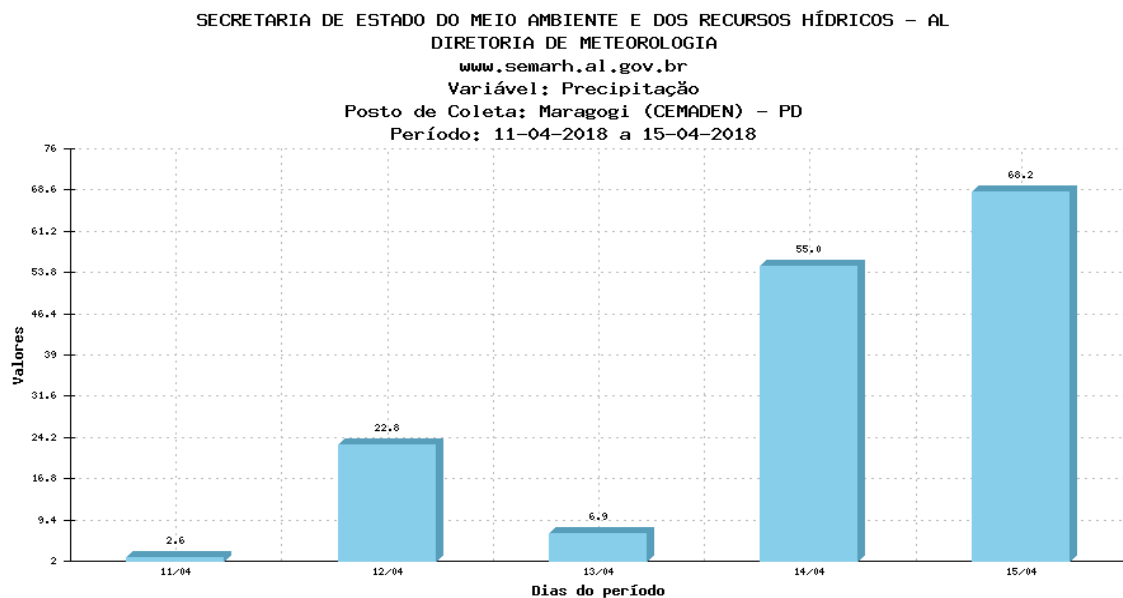


Gráfico 02, Precipitação ocorrida entre os dias 11 a 15/04/2018, em Maragogi.



Prefeitura Municipal de Maragogi
Secretaria de Meio Ambiente e Recursos Hídricos



Figuras 28 e 29, situação de parte da cidade de Maragogi durante o período de chuvas nos dias do projeto orla.

Último dia da oficina

Neste dia, as equipes de trabalhos continuaram reunidas concluindo o processo de digitalização dos cenários e elaborando as apresentações dos dados encontrados. Na parte final da 1ª oficina, culminou com a apresentação das equipes, uma avaliação dos trabalhos com a interação entre os presentes, críticas e elogios, o encerramento foi proferido com o agradecimento pelo Sr. Prefeito.





Prefeitura Municipal de Maragogi
Secretaria de Meio Ambiente e Recursos Hídricos

Figuras 30 e 31, último dia da Oficina de trabalho



Figuras 30 e 31, último dia da Oficina de trabalho



Figuras 32 e 33, último dia da Oficina de trabalho



Figuras 34 e 35, último dia da Oficina de trabalho



Prefeitura Municipal de Maragogi
Secretaria de Meio Ambiente e Recursos Hídricos



Figura 36, foto final da 1ª oficina do Projeto Orla de Maragogi.

Conclusão

Diante do exposto, a 1ª oficina do projeto orla de Maragogi, conseguiu atingir seus objetivos, mesmo ficando comprometida no 2º dia de sua realização, pelos motivos acima mencionados. Todas as etapas foram cumpridas desde a fase de sensibilização, mobilização, divulgação, planejamento e realização dos trabalhos.

Mesmo com todo apelo nosso, como especificado nos ofícios encaminhados aos órgãos institucionais voltados a coordenação federal e estadual do projeto orla, com intuito para que, esses órgão, participassem de toda a sistemática do evento. Poucos foram os que deram sua real contribuição, outros tantos nem satisfação deram, para justificar suas ausências. O que faz crer que, não existe interesse desses atores, com o futuro dessa política pública de grande relevância para a sustentabilidade da orla.

Como os municípios, (ex) Maragogi, diante de um grande esforço por parte do prefeito e de sua equipe de meio ambiente, como poderão assumir a gestão dos quase 23 km de orla sem o devido apoio das



Prefeitura Municipal de Maragogi
Secretaria de Meio Ambiente e Recursos Hídricos

instituições que fazem a gestão de concorrentemente desse setor territorial tão frágil e de grandes conflitos sociais, ambientais e patrimoniais?

A responsabilidade dos acertos e fracassos tem que ser assumidos por todos, o que não pode é a deposição da culpa cair sobre a população, os empresários e ao gestor de Maragogi. As situações adversas ao que desejamos só acontecem quando há omissão daqueles que não demandaram sua competência, na qual a perdeu ao longo dos tempos. Mas ainda é tempo de fazermos com que os cenários desejados possam ser transformados, para tanto precisamos unificarmos esforços de forma conscienciosa e proativa.

Segue em anexo cópias dos ofícios que foram encaminhados, tanto pelo Prefeito de Maragogi quanto pelo Secretário Municipal de Meio Ambiente.

João Lessa de Azevedo
Interventor do Projeto Orla Maragogi

Maragogi, 22 de abril de 2018